

BAKONYSZOMBATHELY













Hrsz. 217/1-2-3 telekcsoport

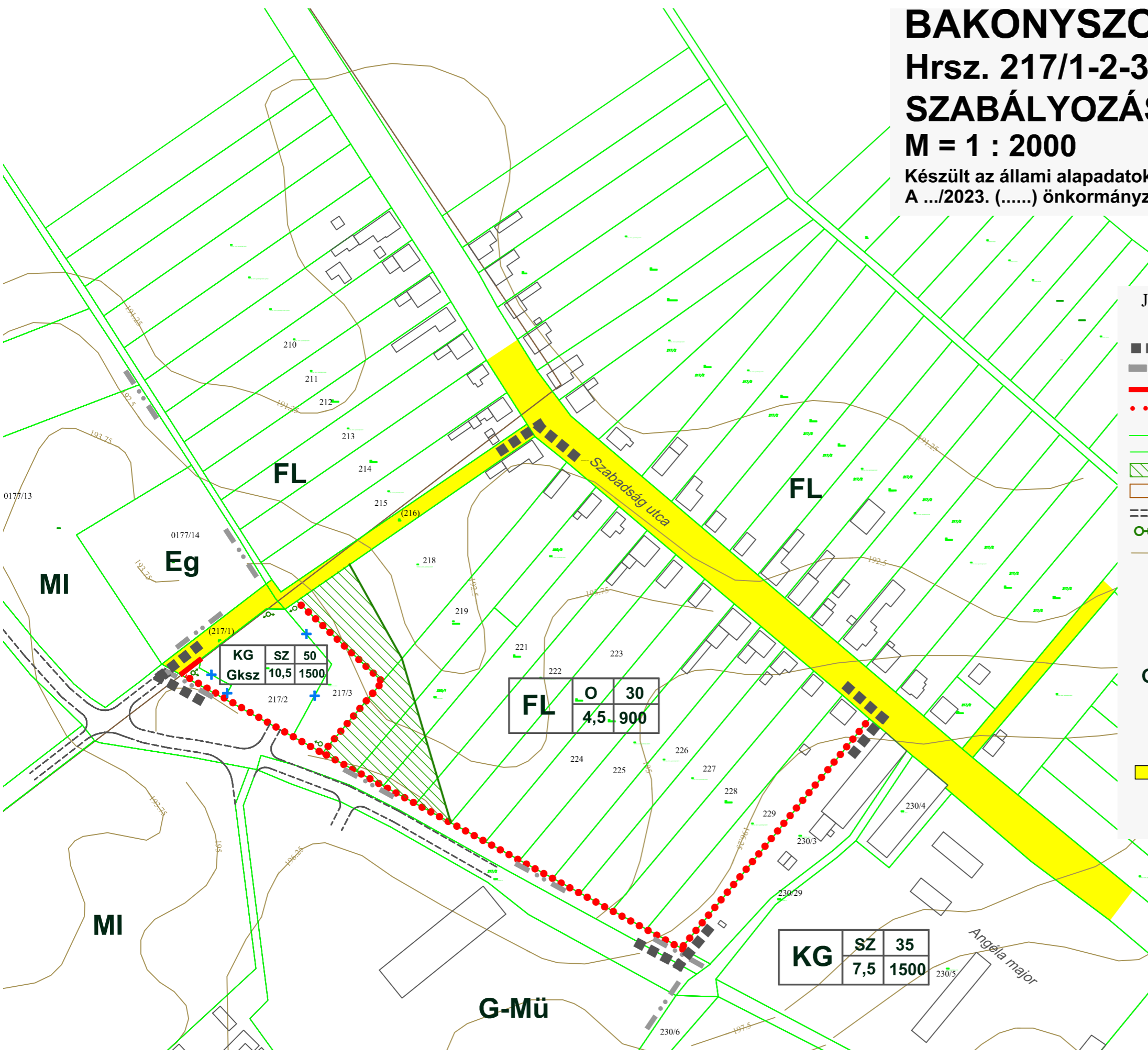
SZABÁLYOZÁSI FEDVÉNYTERV - 2023

M = 1 : 2000

Készült az állami alapadatok felhasználásával
A .../2023. (.....) önkormányzati rendelet 1. melléklete

JELMAGYARÁZAT

-  Tervezési terület határa
 -  Belterületi határ
 -  Szabályozási vonal
 -  Övezeti határ
 -  Telekhatár
 -  Javasolt megszüntető jel
 -  Telken belüli védő zöld
 -  Épület kontúr
 -  Mezőgazdasági út
 -  Telepítendő fasor
 -  Terepszint mBf
-
- Építési övezeti jelek:
- FL** Falusias lakó övezet
 - KG** Kereskedelmi szolgáltató gazdasági övezetek
 - G-Mü** Mezőgazdasági üzemi gazdasági övezet
-
- Övezeti jelek:
-  Közlekedési terület, út
 - Eg** Erdő terület, gazdasági
 - MI** Mezőgazdasági terület, hagyományos



LT-PLAN BT.
Tatabánya, Tatra u. 1/A.
LÁSZLÓ TIBOR okl. építészmérnök
TT - 1/11 - 0086

Szakági tervező:
LAKI FERENC környezetvédelmi szakmérnök
SZKV-hu SZKV-le SZKV-vf SZKV-zr 11-392