

BAKONYSZOMBATHELY
HÉSZ MÓDOSÍTÁSA - Hrsz. 217/1-2-3 teleksoport
Előzetes nyilatkozatok környezeti vizsgálat tárgyában

Nyilatkozatában megállapítást tett:

- KEVm KH Megyei Állami Főépítész az épített környezet tekintetében a környezeti vizsgálatot szükségesnek tartja.
- KEVm KH Örökségvédelmi Osztály nyilatkozik, hogy a területen örökségvédelmi érintettség nincs. Egyébként a Budapest Főváros KH. Örökségvédelmi Főosztálya rendelkezik hatáskörrel.

Nem tartja szükségesnek:

- KEVm KH Népegészségügyi Főosztály
- PM KH Erdőfelügyeleti Főosztály
- Duna-Ipoly Nemzeti Park Igazgatóság
- GyMS Vármegeyi Katasztrófavédelem Vízügyi Hatóság

A megkeresésre nem válaszolt:

- KEVm. KH. Környezetvédelmi, Természetvédelmi Osztály
 - BP. Főváros KH. Örökségvédelmi Főosztály
- A megkeresés bizonyítására a letöltési igazolások csatolva vannak.

Mindenki, akit a jogszabály véleményezőként nevesít, és érintett, az megkeresést kapott, és a nyilatkozatát a fentiek szerint küldte meg. Fentiek alapján a 2/2005. (I.11.) Korm. rendelet szerinti környezeti vizsgálat elkészítése az épített környezetre szorítkozik.

2023-05-25

László Tibor

Ezt követően az Önkormányzat 46/2023. (VI.19.) határozatában nyilatkozott, hogy az épített környezet tekintetében a környezeti vizsgálatot szükségesnek tartja. (csatolva)



KOMÁROM-ESZTERGOM VÁRMEGYEI KORMÁNYHIVATAL

Ügyszám: KE/8/285-2/2023.
Ügyintéző: Hegedűs Miklós
Tel.: (34)515-155

Tárgy: Bakonyszombathely község
településrendezési eszközök módosítása -
környezeti vizsgálat szükségessége

Géringér Istvánné
polgármester
Bakonyszombathely Község Polgármestere

Hivatali kapun

Tisztelt Polgármester Asszony!

Bakonyszombathely településrendezési eszközeinek tárgyi módosításával kapcsolatban írt tájékoztatóban foglaltak alapján - az épített környezet védelme vonatkozásában - az alábbiakról tájékoztatom.

Az egyes tervek, illetve programok környezeti vizsgálatáról szóló 2/2005. (I. 11.) Korm. rendelet (továbbiakban: Rendelet) 1. § (3) bekezdése szerint a várható környezeti hatásuk jelentőségének eseti meghatározása alapján dönthető el a környezeti vizsgálat szükségessége [Kvt. 43. § (5) bekezdés b) pontja] a település egy részére készülő szabályozási tervnél, illetve helyi építési szabályzat módosításánál. A környezeti vizsgálat lefolytatásában a Kormányhivatal, a fenti rendelet 4. § (2) bekezdése alapján vesz részt.

A településrendezési eszközök jelen módosítása a településtervek tartalmáról, elkészítésének és elfogadásának rendjéről, valamint egyes településrendezési sajátos jogintézményekről szóló 419/2021. (VIII.15) kormányrendelet alapján zajlik.

A tervezett módosítás olyan mértékben befolyásolja a környezeti állapotot, hogy az épített környezet tekintetében a környezeti vizsgálat lefolytatását szükségesnek tartom.

Felhívom az önkormányzat figyelmét a Rendelet 5. § (1) bekezdésében foglaltakra, mely szerint: „ha a kidolgozó véleménye a környezeti vizsgálat szükségességéről eltér a környezet védelméért felelős szervek 4. § szerint megkapott véleményétől, a kidolgozó végleges döntését megelőzően az indokok tisztázása érdekében megbeszélést tart az érintett szervekkel.”

A kiadmányozási jog Komárom-Esztergom Vármegyei Kormányhivatal vezetőjének a kiadmányozás rendjéről szóló 5/2023. (I.9.) számú utasításának III/11/11.2 pontjaiban foglaltakon alapul.

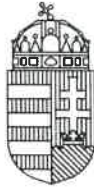
Tatabánya, 2023. május 3.

Tisztelettel:

Dr. Kancz Csaba főispán nevében és megbízásából eljáró
Faragóné Godó Mária Állami főépítész helyett,
helyettesítési jogkörben eljárva

Godó Julianna

vezető-hivatalifőtanácsos



KOMÁROM-ESZTERGOM VÁRMEGYEI KORMÁNYHIVATAL

Géringér Istvánné
Polgármester

Bakonyszombathely Község Önkormányzata
Hivatali kapun

Ügyiratszám: KE/028/276-2/2023.

Tárgy: Bakonyszombathely településrendezési eszközeinek
módosítása
- előzetes állásfoglalás

Hiv.szám: B/140-2/2023

Ügyintéző: Papp Judit Katalin

Kapcsolat: 34/795-679; papp.judit@komarom.gov.hu

Tisztelt Polgármester Asszony!

Köszönettel vettük a Bakonyszombathely településrendezési eszközeinek módosítása kapcsán megkeresését. *A településtervek tartalmáról, elkészítésének és elfogadásának rendjéről, valamint egyes településrendezési sajátos jogintézményekről* szóló 419/2021. (VII. 15.) Kormányrendelet (továbbiakban: 419.Kr.) szerinti általános eljárás módosítani kívánja a rendezési tervet. Előzetes egyeztetés kapcsán az alábbiakat közlöm:

A módosítással érintett bakonyszombathelyi ingatlanon (217/1-3 hrsz.-okon) a közhiteles nyilvántartás adatai szerint örökségvédelmi (műemléki, régészeti) érintettség nincs.

Tájékoztatom, hogy *Az egyes tervek, illetve programok környezeti vizsgálatáról* szóló 2/2005. (I.11.) Korm. rendelet 3. számú melléklete szerint: a *kulturális örökség (műemlékvédelem, régészet) védelmére kiterjedően: Budapest Főváros Kormányhivatala, kizárási feltétel fennállása esetén a kulturális örökség védelméért felelős miniszter, mint a környezet védelméért felelős szervet jelöli ki.*

Fentiek alapján megállapítottam, hogy a tárgyi ügyben a Budapest Főváros Kormányhivatal Építésügyi és Örökségvédelmi Főosztálya, mint a környezet védelméért felelős szerv rendelkezik hatáskörrel.

Felhívom a figyelmet, hogy a kulturális örökség védelméről szóló 2001. évi LXIV. törvény (továbbiakban: Kötv) 85/A. § -a alapján:

„(1) Örökségvédelmi hatástanulmányt kell készíteni a település településfejlesztési tervének kidolgozása során. Ha a településfejlesztési terv készítésekor nem készült, vagy a rendezés alá vont területre nincs örökségvédelmi hatástanulmány, vagy van, de az tíz évnél régebbi, akkor azt a rendezés alá vont területre el kell készíteni. Nem kell örökségvédelmi hatástanulmányt készíteni, ha az Étv. 8. § (2) bekezdése szerinti véleményezési eljárásban az illetékes államigazgatási szerv véleménye szerint a rendezés alá vont terület örökségvédelmi szempontból nem érintett.

(2) Az örökségvédelmi hatástanulmányban megfogalmazott értékvédelmi terv szerint kell meghatározni az örökségvédelemmel érintett területekre vonatkozó településfejlesztési és településrendezési eszközöket

(3) A hatóság örökségvédelmi hatástanulmány készítését írhatja elő jogszabályban meghatározott esetekben.”

A kulturális örökség védelmével kapcsolatos szabályokról szóló 68/2018. (IV.9.) Korm. rendelet (továbbiakban: Övr.) alapján:

„83. § (1) Az örökségvédelmi hatástanulmányt

a) a Kötv. 85/A. §-ában meghatározott esetekben a településfejlesztési terv vagy a településrendezési terv megalapozó vizsgálata keretében, települési örökségvédelmi hatástanulmányként (a továbbiakban: települési örökségvédelmi hatástanulmány) a 14. melléklet szerinti tartalommal a (2) bekezdés a)–c) pontja alapján,
 b) a 87. § (4) bekezdésében meghatározott esetekben az engedély iránti kérelmet benyújtónak döntés előkészítő örökségvédelmi hatástanulmányként a 15. melléklet szerinti tartalommal a (2) bekezdés d) pontja alapján kell elkészíttetni.

(2) Az örökségvédelmi hatástanulmány kidolgozása során

a) a településfejlesztési tervhez a 14. melléklet 1. pont 1.1. és 1.3. alpontja szerinti tartalmat teljes körűen,
 b) a helyi építési szabályzat kidolgozásához – ha az nem áll rendelkezésre –, a 14. melléklet 1. pont 1.1–1.3. alpontjában meghatározott vizsgálatot, továbbá 1. pont 1.4. alpontjában meghatározott értékleltárt, valamint 2. pontja szerinti hatáselemzést a településrendezési terv meghatározásához szükséges részletezettséggel;

c) településképi rendelet helyi védelmi előírásainak meghatározásához a 14. melléklet 1. pont 1.4. alpontjában meghatározott értékleltárt teljes körűen;

d) az 53. § (3) bekezdésben és a 87. § (4) bekezdés b) és c) pontjában meghatározott esetekben

da) régészeti örökség felmérése esetén a 15. melléklet 1–3. pontja alatti vizsgálatokat és elemzéseket,

db) műemléki érték felmérése esetén a 15. melléklet 1–3. pontja alatti vizsgálatokat és elemzéseket, továbbá a 15. melléklet 4. pontjában meghatározott értékleltárt és a 15. melléklet 5. pontjában meghatározott értékvédelmi tervet teljeskörűen a tervezés alá vont terület és a tervezett rendezési cél által megkövetelt mértékben kell elkészíteni.

(3) Az örökségvédelmi hatástanulmány régészeti szakterületi munkarésze a 14. és 15. mellékletben meghatározott tartalmi elemek közül a régészeti örökség tárgykörével foglalkozó tartalmi elemek összessége.

(4) Az örökségvédelmi hatástanulmány műemléki szakterületi munkarésze a 14. és 15. mellékletben meghatározott tartalmi elemek közül a műemlékvédelem tárgykörével foglalkozó tartalmi elemek összessége.

84. § (1) A települési örökségvédelmi hatástanulmány elkészítéséről a településfejlesztési terv vagy a településrendezési terv és a településképi rendelet készítője köteles gondoskodni.

(2) Az örökségvédelmi hatástanulmány elkészítésére jogosult

a) az örökségvédelmi hatástanulmány régészeti szakterületi munkarésze vonatkozásában a régészeti örökséggel és a műemléki értékkel kapcsolatos szakértői tevékenységről szóló kormányrendelet szerint régészeti területen szakértői tevékenység végzésére jogosult szakértő,

b) a helyi építési szabályzat kidolgozása során a gyűjtőterületén érintett régészeti gyűjtőkörrel rendelkező múzeum, amely az újonnan beépítésre szánt területnek kijelölt terület terepbejárását térítésmentesen, 60 feltárással alkalmas nap alatt végzi el,

c) az örökségvédelmi hatástanulmány műemléki szakterületi munkarésze vonatkozásában – kivéve a (3) bekezdésben foglaltakat – a régészeti örökséggel és a műemléki értékkel kapcsolatos szakértői tevékenységről szóló kormányrendelet szerint műemléki terület műemléki érték dokumentálása szakterületen szakértői tevékenység végzésére jogosult szakértő vagy az, aki a hatástanulmány alapjául szolgáló tervfajta elkészítésére egyébként jogosultsággal bír.

(3) A településképi rendelet alátámasztásául szolgáló települési értékleltárt az önkormányzati főépítész is elkészítheti.

(4) A településrendezési terv kidolgozása során további beépítés céljára szolgáló beépítésre szánt területnek kijelölt területen az örökségvédelmi hatástanulmány régészeti munkarészét régészeti terepbejárás alkalmazásával kell elkészíteni, amennyiben a terület alkalmas terepbejárással történő kutatásra.

(5) Az örökségvédelmi hatástanulmány elkészítése céljából végzett régészeti terepbejárásról, illetve műszeres lelőhely- és leletfelderítésről a 26. § és 27. §-ban meghatározott tartalmú jelentést és feltárási dokumentációt kell készíteni, amit el kell küldeni a 26. § (4) bekezdésében és a 27. § (4) bekezdésében meghatározott hatóságoknak és intézményeknek.”.

A földmunkával járó beruházások esetén a kulturális örökség védelméről szóló 2001. évi LXIV. törvény (továbbiakban: Kötv.) és a kapcsolódó jogszabályok rendelkezéseit figyelembe kell venni és a szükséges régészeti szakfeladatok elvégzésének lehetőségét biztosítani kell. A régészeti szakfeladatokról, azok elvégzésére jogosult intézményekről a Kötv. 19–20. §-ai és a kulturális örökség védelmével kapcsolatos szabályokról szóló 68/2018. (IV.9) Korm. rendelet (továbbiakban: Övr.) 21–28. §-a rendelkezik.

Az 500 millió forint költséget meghaladó beruházás „nagyberuházásnak” minősül, a Kötv. 23/C. § (1) bekezdése értelmében előzetes régészeti dokumentációt (továbbiakban: ERD) kell készíttetni. Az ERD elkészítésére a Magyar Nemzeti Múzeum jogosult. Az ERD tartalmazza nem csupán az érintett régészeti lelőhelyeket, de az ezek esetében alkalmazandó régészeti feladatellátás módját, valamint idő- és költségvonzatának kalkulációját.

Az Övr. 37. § (1) bekezdése alapján: „Nagyberuházással kapcsolatos régészeti feladatellátás esetén a régészeti feltárás elvégzésére vonatkozó általános követelményeket és a megelőző feltárássra vonatkozó szabályokat a 38-45. §-ban foglalt eltérésekkel kell alkalmazni.”

A beruházás tervezése során feltétlenül figyelembe kell venni a szükséges régészeti feltárások idő- és költségigényét.

A településfejlesztési terv és a településrendezési terv egyeztetési eljárásában adott szakmai vélemény örökségvédelmi szempontjait az Övr. 91. §-a alapján vizsgáltam.

Hatóságom hatáskörét és illetékességét az Övr. 3. § 1) bekezdés a) pontja, valamint a fővárosi és vármegyei kormányhivatalokról, valamint a járási (fővárosi kerületi) hivatalokról szóló 568/2022. (XII. 23.) Korm. rendelet 2. § (1) bekezdése állapítja meg.

A kiadmányozási jogom a Komárom-Esztergom Vármegyei Kormányhivatal vezetőjének a Komárom-Esztergom Vármegyei Kormányhivatal kiadmányozási rendjéről szóló 5/2023.(I. 9.) számú utasításán alapul.

Tatabánya, az elektronikus aláírás szerinti időpontban

Dr. Kancz Csaba főispán nevében és megbízásából:


Magyar-Nagy 2023.05.17 13:07:10
Mariann +02'00'

Magyar-Nagy Mariann
osztályvezető

Erről értesül:

1. Bakonyszombathely Község Önkormányzata, B SZOMBATH
2. Irattár

– hivatali kapun (KRID: 704182755)



KOMÁROM-ESZTERGOM VÁRMEGYEI KORMÁNYHIVATAL

Bakonyszombathely Község Polgármesteri Hivatala

Géringér Istvánné
polgármester

Bakonyszombathely
Hivatali kapun továbbítva

Iktatószám: KE/NEF/324-2/2023
Ügyintéző: Kéri Istvánné
Tárgy: Bakonyszombathely község
településrendezési eszközök
módosítása és környezeti
vizsgálat szükségességének
megítélése
Hiv.szám: B/140-2/2023

Tisztelt Polgármester Asszony!

A Komárom-Esztergom Vármegyei Kormányhivatal Népegészségügyi Főosztálya (továbbiakban: Főosztály) a Bakonyszombathely község településrendezési eszközök módosítása és környezeti vizsgálat szükségességének megítélése” tárgyában megküldött dokumentációt megkapta.

A megküldött dokumentációból megállapításra került, hogy a módosítás célja, hogy a korábbi szeméttelep területén lévő hrsz. 217/1-1-3. telekcsoportot, ami korábban a lakóterület része volt, most közlekedési területre és kereskedelmi, szolgáltató területre kívánják módosítani.

A Főosztály dokumentációban bemutatottak alapján a módosítás ellen kifogást nem emel, és a környezeti vizsgálat elkészítését közegészségügyi szempontból nem tartja szükségesnek.

Szakvéleményem megadásánál figyelembe vettem a településtervek tartalmáról, elkészítésének és elfogadásának rendjéről, valamint egyes településrendezési sajátos jogintézményekről szóló 419/2021. (VII. 15.) Korm. rendelet 62. § (1) bekezdésében, illetve a programok környezeti vizsgálatáról szóló 2/2005. (I. 11.) Korm. rendelet 3. sz. melléklet II. 1. c) pontjában foglaltakat.

Tatabánya, 2023. 05.03.

Dr. Kancz Csaba főispán nevében és megbízásából:

Dr. Moldvai Kinga
vármegyei tisztifőorvos



Népegészségügyi Főosztály

2800 Tatabánya, Bárdos László utca 2 Tel.: (34) 795-853; E-mail: nepegeszsegugy@komarom.gov.hu
KRID azonosítót: 718089315



PEST VÁRMEGYEI
KORMÁNYHIVATAL

Bakonyi Községi Kormányhivatal
Bakonyzombathelyi Kirendeltsége
Szám: B/140-2/2023
Elkészítve: 2023 MÁJ 15.
Elővezető: [Handwritten Signature]

Ügyiratszám: PE/ERDŐ/4144-2/2023
Ügyintéző: Gimesi Kristóf Szilárd
Telefon: +36 34 310-704

Tárgy: Bakonyzombathely Község
településrendezési eszközeinek módosítása –
környezeti értékelés szükségessége

Hivatkozási szám: B/140-2/2023

Ügyintézőink kizárólag a láblécben feltüntetett hétfői ügyfélfogadási időben érhetők el!

Kérjük, beadványaiban hivatkozzon ügyiratszámunkra!

Bakonyzombathely Község
Önkormányzata
2884 Bakonyzombathely
Kossuth u. 31.

Géringér Istvánné
polgármester

Tisztelt Polgármester Asszony!


Köszönettel megkaptam levelét, melyben tájékoztatást nyújt Bakonyzombathely Község hatályos településrendezési eszközeinek módosításáról a Bakonyzombathely 217/1, 2, 3 hrsz.-ú telekcsoportra vonatkozóan. Kérte, hogy a 2/2005 (I.11) Korm.rendelet szerint a Pest Vármegyei Kormányhivatal Földművelésügyi és Erdészeti Főosztálya adja meg előzetes véleményét, hogy szükségesnek tartja e környezet vizsgálat lefolytatását a módosításhoz:

A megküldött dokumentáció alapján megállapítottam, hogy a tervezett módosítás az erdőről, az erdő védelméről és az erdőgazdálkodásról szóló 2009. évi XXXVII. törvény (továbbiakban Evt.) 6. §-a szerinti erdőt nem érint, ezért erdészeti hatósági szempontból környezeti vizsgálat elvégzése nem szükséges.

A véleményt a földművelésügyi hatósági és igazgatási feladatokat ellátó szervek kijelöléséről szóló 383/2016. (XII. 2.) Korm. rendelet 11. § (1) bekezdésében biztosított hatáskörben eljárva, a rendelet 2. számú melléklete szerinti illetékességi szabályok figyelembevételével adtam meg.

Gödöllő, digitális aláírás szerinti dátummal

Dr. Tarnai Richárd főispán
névében és megbízásából:



Kérjük, válaszában hivatkozzon
ügyiratszámunkra és ügyintézőnkre!

Duna-Ipoly Nemzeti Park Igazgatóság
2509 Esztergom, Strázsa-hegy ☒ 1525 Budapest, Pf. 86.
Ügyfélfogadás: 1121 Budapest, Költő utca 21.
Tel.: 1/391-4610 Fax: 1/200-1168
E-mail: dinpi@dinpi.hu www.dunaipoly.hu
Hivatal rövid neve: DINPI, KRID: 711100335

Üi.sz.: DINPI/2580-1/2023.

Ü.int.: Vrabély Panni

Tárgy: Bakonyszombathely helyi építési
szabályzatának módosítása (a 217/1-3 hrsz-ú
ingatlanokra vonatkozóan) – vélemény környezeti
vizsgálat szükségességéről

Hiv.sz.: B/140-2/2023.

Géringér Istvánné,
polgármester

Bakonyszombathely Község Önkormányzata
Polgármesteri Hivatal

Bakonyszombathely
Kossuth L. u. 31.
2884

Községi Önkormányzati Hivatal	
Bakonyszombathelyi Kirendeltség	
Szám: 8/140-2/2023	2023
Érkezett:	2023 MÁJ 16.
Ügyintéző:	Géringér Istváné

Tisztelt Polgármester Asszony!

Bakonyszombathely Község helyi építési szabályzatának a 217/1-3 hrsz-ú ingatlanokra vonatkozó módosításával kapcsolatban küldött megkeresésükre válaszul táj és természetvédelmi szempontból az alábbi állásfoglalást adjuk:

A tervezett módosítás célja, hogy a korábbi szeméttelep területén lévő 217/1-3 hrsz-ú ingatlanok a hatályos szabályozás szerinti lakóterületből közlekedési területbe és kereskedelmi, szolgáltató gazdasági területbe kerüljenek.

A tervezett módosítások illetve az érintett tervezési terület érintik a Magyarország és egyes kiemelt térségeinek területrendezési tervéről szóló 2018. évi CXXXIX. törvényben (a továbbiakban: MTrT.) megállapított, továbbá a területrendezési tervek készítésének és alkalmazásának kiegészítő szabályozásáról szóló 9/2019. (VI. 14.) MvM rendelet 3. mellékletében lehatárolt tájképvédelmi terület övezetét.

Az egyes tervek, illetve programok környezeti vizsgálatáról szóló 2/2005. (I. 11.) Korm. rendelet (a továbbiakban: Kr.) 1. § (3) a) pontja értelmében a település egy részére készülő szabályozási tervnél, illetve helyi építési szabályzatnál, amely helyi szinten kis terület használatát határozza meg, várható környezeti hatásuk jelentőségének eseti meghatározása alapján dönthető el a környezeti vizsgálat szükségessége. A várható környezeti hatás jelentőségét a Kr. 4. § (1) szerint a 2. számú mellékletben foglalt szempontok és a (2) bekezdés, valamint az 5. § (1) bekezdésében foglalt rendelkezések figyelembevételével kell eldönteni.

Megítélésünk szerint a tervezett módosítások megvalósulása mellett a tájjelleg, a tájképi egység a hatályos tervekben foglaltakhoz képest jellemzően nem fog változni, annak megőrzése továbbra is biztosítható lesz, és a tárgyi módosításokból következően a Kr. vonatkozó rendelkezései szerinti jelentős környezeti hatás előreláthatólag nem fog származni.

Igazgatóságunk az egyes tervek, illetve programok környezeti vizsgálatáról szóló 2/2005. (I. 11.) Korm. rendelet 4. § (2) bekezdését tekintve a településrendezési eszközök jelen módosításával összefüggésben környezeti vizsgálat készítését nem tartja szükségesnek.

Állásfoglalásunkat az egyes tervek, illetve programok környezeti vizsgálatáról szóló 2/2005. (I. 11.) Korm.r. 4. § (2) bekezdése alapján adtuk meg.

Sajnálatos módon megkeresésük Igazgatóságunkon elkeveredett, ezért küldjük csak most, a határidő lejárta után, amiért elnézésüket kérjük.

Budapest, 2023. május 12.

Üdvözlettel:

Füri András
igazgató megbízásából

Halász Antónia
általános igazgató-helyettes



Kapják: 1. Címzett ('HKP' - BSZOMBATH)
2. Irattár



GYŐR-MOSON-SOPRON VÁRMEGYEI KATASZTRÓFAVÉDELMI IGAZGATÓSÁG
IGAZGATÓHELYETTESI SZERVEZET
VÍZÜGYI HATÓSÁG

Iktatószám: 35800/2575-1/2023.ált

Tárgy: Bakonyszombathely Község településrendezési eszközeinek módosítása (217/1-3 hrsz.-ú telekcsoportban a lakóterület közlekedési és kereskedelmi szolgáltató övezetre történő módosítása) – környezeti értékelés szükségességének vizsgálata
Hiv. szám: B/140-2/2023.
Ügyintéző: Gottwald Erzsébet
Telefon: +36-96-518-297

Bakonyszombathely Község Polgármestere

***Bakonyszombathely
Kossuth L. u. 31.
2884***

Tisztelt Géringér Istvánné Polgármester Asszony!

A Győr-Moson-Sopron Vármegyei Katasztrófavédelmi Igazgatóság (a továbbiakban: **Igazgatóság**) Bakonyszombathely Község településrendezési eszközeinek módosítására (217/1-3 hrsz.-ú telekcsoportban a lakóterület közlekedési és kereskedelmi szolgáltató övezetre történő módosítása) vonatkozó tájékoztatási dokumentációt áttanulmányozta, az abban foglaltak alapján az alábbi véleményt adja:

A módosítás kapcsán az egyes tervek, illetve programok környezeti vizsgálatáról szóló 2/2005 (I. 11.) Korm. rendelet szerinti környezeti vizsgálat lefolytatását az Igazgatóság vízgazdálkodási és vízvédelmi szempontokból **nem tartja szükségesnek**.

Az Igazgatóság véleményét az egyes tervek, illetve programok környezeti vizsgálatáról szóló 2/2005 (I. 11.) Korm. rendelet szerinti eljárásokhoz adta meg.

A Hatóság hatáskörét a vízügyi igazgatási és a vízügyi, valamint a vízvédelmi hatósági feladatokat ellátó szervek kijelöléséről szóló 223/2014. (IX. 4.) Korm. rendelet (a továbbiakban: Korm. rendelet) 10. § (1) bekezdés 1. pontja és 10. § (3a) bekezdése, illetékességét a Korm. rendelet 10. § (2) bekezdése, valamint a 2. melléklet 1. pontja állapítja meg.

Kelt, Győr, az elektronikus dátumbélyegző szerint

Tisztelettel:

**Sallai Péter t. dandártábornok
tűzoltósági főtanácsos
igazgató**

nevében és megbízásából:

**Sipos Bernadett
hatósági szolgálatvezető-helyettes**

Letöltési igazolás

Tisztelt Ügyfelünk!

Ezúton értesítjük Önt, hogy a dokumentumot a Címzett átvette.

Igazolás kiállításának időpontja: 2023.05.10. 12:42:06

Letöltés időpontja: 2023.05.10. 12:42:06

Feladó: **Bakonyszombathely Község Önkormányzata (BSZOMBATH)**

Feladó ügyintéző neve: **MOLNÁR ÉVA**

Címzett: **Budapest Főváros Kormányhivatala (BUKTHIR)**

Dokumentum főbb adatai

Dokumentum érkeztetési száma: **422374158202305101241984009**

Dokumentum típusa: **B/140-2/2023.**

Elküldött fájl neve: **Előzetes állásfoglalás kérése_telrende..pdf**

Dokumentum elektronikus lenyomata (Hash hexadecimális formában):

ded38ba74f9ba029be09794665ab6486834092d34fe91123da9be47629a79e03

Dokumentum Hash-algortmusa: **SHA-256**

Üdvözetettel:

NISZ Biztonságos Kézbesítési Szolgáltatás

Magyarországról hívható telefonszám: 1818, külföldről: +36 1 550 1858

E-mail: ekozig@1818.hu

[Honlap](#)

A letöltési igazolás a Szolgáltató által készített és elektronikusan hitelesített, a hagyományos postai szolgáltatásokban használt tértivevénynek megfelelő elektronikus igazolás a Feladó és a Címzett részére arról, hogy a Címzett a küldeményt átvette. A letöltési igazolást a Feladó és a Címzett számára a Szolgáltató rendelkezésre bocsátja.

A dokumentumra került időpecsétet az igazoláshoz kapcsolódó PDF-fájl XML-állományában találja.

Ez egy automatikusan küldött üzenet. Kérjük, hogy erre az e-mail címre ne válaszoljon!

Letöltési igazolás

Tisztelt Ügyfelünk!

Ezúton értesítjük Önt, hogy a dokumentumot a Címzett átvette.

Igazolás kiállításának időpontja: 2023.04.20. 15:18:15

Letöltés időpontja: 2023.04.20. 15:18:15

Feladó: **Bakonyszombathely Község Önkormányzata (BSZOMBATH)**

Feladó ügyintéző neve: **MOLNÁR ÉVA**

Címzett: **Komárom-Esztergom Vármegyei Kormányhivatal Környezetvédelmi, Természetvédelmi és Hulladékgazdálkodási Főosztály Környezetvédelmi és Természetvédelmi Osztály (KEMKHKTO)**

Dokumentum főbb adatai

Dokumentum érkeztetési száma: **746202396202304201516666245**

Dokumentum típusa: **B/140-2/2023**

Elküldött fájl neve: **Előzetes állásfoglalás.pdf**

Dokumentum elektronikus lenyomata (Hash hexadecimális formában):

d7a7ec668ae00a759df25350b64b6b22e089357e45a4888e949cb2dbb98f1619

Dokumentum Hash-algoritmus: **SHA-256**

Üdvözetettel:

NISZ Biztonságos Kézbesítési Szolgáltatás

Magyarországról hívható telefonszám: 1818, külföldről: +36 1 550 1858

E-mail: ekozig@1818.hu

[Honlap](#)

A letöltési igazolás a Szolgáltató által készített és elektronikusan hitelesített, a hagyományos postai szolgáltatásokban használt tértivevénynek megfelelő elektronikus igazolás a Feladó és a Címzett részére arról, hogy a Címzett a küldeményt átvette. A letöltési igazolást a Feladó és a Címzett számára a Szolgáltató rendelkezésre bocsátja.

A dokumentumra került időpecsétet az igazoláshoz kapcsolódó PDF-fájl XML-állományában találja.

Ez egy automatikusan küldött üzenet. Kérjük, hogy erre az e-mail címre ne válaszoljon!



Bakonyszombathely Község Önkormányzata

☒ 2884 Bakonyszombathely, Kossuth u. 31.

☎ 34/359-111, ☎ 34/359-122

Email: bszhelyat-online.hu, www.bakonyszombathely.hu



Kivonat

Bakonyszombathely Község Önkormányzat Képviselő-testületének 2023. június 19-én 16:00 órakor tartott soros ülésének jegyzőkönyvéből

Bakonyszombathely Község Önkormányzatának Képviselő-testülete

46/2023. (VI.19.) sz. határozata

a Bognár Károly kérelme alapján Bakonyszombathely Község hatályos településrendezési eszközeinek külön eljárásban történő módosítására indult eljárásban a környezeti értékelés szükségessége tárgyában.


Bakonyszombathely Község Önkormányzata Képviselő-testülete úgy dönt, hogy a hatályos településrendezési eszközök tárgyi módosítása iránti külön egyszerűsített eljárásban a 2/2005.(I.11.) Kormányrendelet 3. melléklete szerinti hatóságok nyilatkozatait összegezve szükségesnek tartja a környezeti értékelés elkészítését, a környezeti vizsgálat lefolytatását az épített környezet tekintetében.

Felelős: Géringér Istvánné polgármester

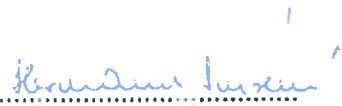
Határidő: folyamatos

Kelt: Bakonyszombathely, 2023. június 19.





Géringér Istvánné
polgármester



Varga Sándor
jegyző